

IG ENGINEERING



СИСТЕМИ ЗА УПРАВЛЕНИЕ И КОНТРОЛ
НА АВТОТРАНСПОРТНИ ДЕЙНОСТИ



НИЕ СЪЗДАВАМЕ

ИНОВАТИВНА СИСТЕМА
ЗА АВТОМАТИЗАЦИЯ, ОПТИМИЗАЦИЯ,
КОНТРОЛ И АНАЛИЗ НА ДАННИ

ЗА АВТОТРАНСПОРТНИ ДЕЙНОСТИ.

ВЪЗМОЖНОСТ ЗА ВЗЕМАНЕ НА
НАВРЕМЕННИ РЕШЕНИЯ
ВЪЗ ОСНОВА НА ДАННИ, ПОДАДЕНИ
В РЕАЛНО ВРЕМЕ.

СОФТУЕРНИ СИСТЕМИ

ДИННА ПРОГРАМА ЗА НАБЛЮДЕНИЕ И АНАЛИЗ НА
ВЪТРАНСПОРТНИ ДЕЙНОСТИ ВЪЗ ОСНОВА НА ДАННИ,
ПОДАДЕНИ ОТ НАШИТЕ ТЕХНИЧЕСКИ СРЕДСТВА.



ОСНОВНИ ФУНКЦИОНАЛНОСТИ НА ОНЛАЙН РЕЖИМ




ОБЩО СЪСТОЯНИЕ НА АВТОПАРКА

- СПИСЪК НА КАМИОНИ / КОЛИ, ОБЩ БРОЙ И ДР.



GPS КООРДИНАТИ И СИЛА НА СИГНАЛА

- ГЕО-ШИРИНА, ГЕО-ДЪЛЖИНА, НАДМОРСКА ВИСОЧИНА, ТОЧЕН АДРЕС



СЪСТОЯНИЕ НА ДВИГАТЕЛЯ И НАПРЕЖЕНИЕ НА АКУМУЛАТОРА

- ЗАПАЛЕН, ИЗГАСЕН, ВИД РАБОТА




МОМЕНТНА СКОРОСТ И МОМЕНТЕН РАЗХОД НА ГОРИВО

- НАЛИЧНО ГОРИВО В РЕЗЕРВОАРА, ПОСЛЕДНИ ДАННИ ОТ УСТРОЙСТВОТО



СИГНАЛИЗАЦИЯ ПРИ НЕИЗПРАВНОСТ НА ТЕХНИЧЕСКИТЕ СРЕДСТВА



ДОПЪЛНИТЕЛНИ ФУНКЦИИ

- ПРИ МОНТАЖ НА ДОПЪЛНИТЕЛНИ ДАТЧИЦИ ИЛИ ПО ЗАЯВКА НА КЛИЕНТА

Данни Сервиз Маршрут

A 05928 KUBOTA

Данни към	2019-07-18 11:22:36
Гео-ширина	42.66877
Гео-дължина	26.82077
Н-ка височина	заявка
Адрес	заявка
Маршрут	[не е посочен]
Сигнал	
Двигател	
Километраж	0 км.
Акумулатор	13.47 V.
Скорост	3 км/ч.
Обороти	1410 обороти
Резервоар 1	75.760 % / 515.168 л.
Литри/час	8 л.
Температура	79.0 С.
Снимка	заявка

Онлайн Известия Събития

Тежкотоварни (17)

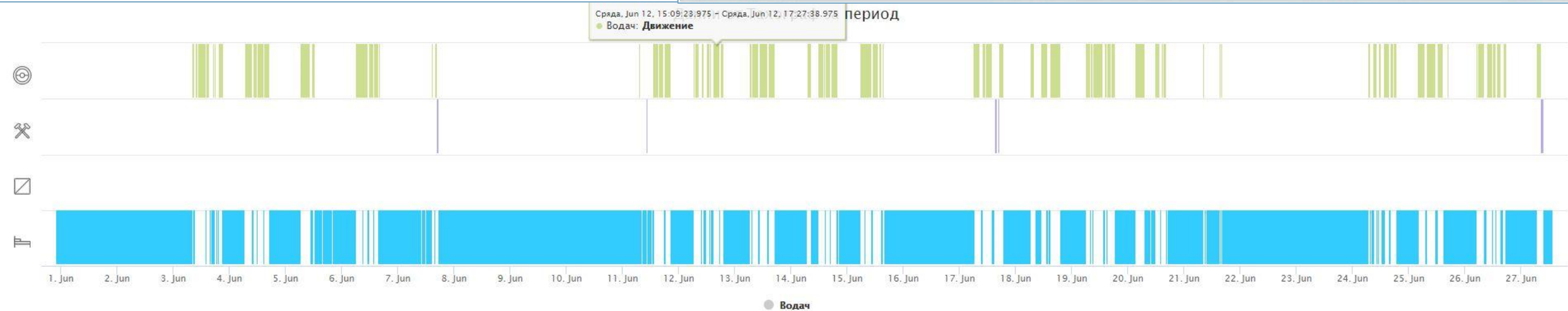
Трактори (37)

A 04640 John Deere	12			<input checked="" type="checkbox"/>
A 04641 John Deere	5			<input checked="" type="checkbox"/>
A 04642 John Deere	16			<input checked="" type="checkbox"/>
A 05928 KUBOTA	3			<input checked="" type="checkbox"/>
A 05929 CLAAS	0			<input checked="" type="checkbox"/>
A 05930 KUBOTA	1			<input checked="" type="checkbox"/>
A 06369	0			<input checked="" type="checkbox"/>
A 06370	0			<input checked="" type="checkbox"/>
A 06371	7			<input checked="" type="checkbox"/>
A 06372	0			<input checked="" type="checkbox"/>
A 06373	0			<input checked="" type="checkbox"/>
A 06374	3			<input checked="" type="checkbox"/>
A 06975 FENDT	0			<input checked="" type="checkbox"/>
A 06976 KUBOTA	0			<input checked="" type="checkbox"/>
A 07062	0			<input checked="" type="checkbox"/>
A 07064	7			<input checked="" type="checkbox"/>
A 07065	0			<input checked="" type="checkbox"/>

ТАХОГРАФСКИ ДАННИ

- СВАЛЯНЕ НА **.ddd** ФАЙЛОВЕ ДИРЕКТНО ОТ ТАХОГРАФА НА ТРАНСПОРТНОТО СРЕДСТВО
- ЧЕТЕНЕ НА ТАХОГРАФСКИ ДАННИ С ЦЕЛ ПРЕВЕНЦИЯ

	Превозно средство: Търговна...	Шофьор	Дата	Час	Тип файл	Опции
147	E 2932 MP	P Dimitrov	2019-04-29	00:06:51		Свали
148	E 2932 MP	P Dimitrov	2019-04-30	00:02:50		Свали
149	E 9357 MP	S Topurski	2019-05-01	00:08:32		Свали
150	E 2874 MP	S Topurski	2019-05-01	00:09:30		Свали
151	E 2932 MP	P Dimitrov	2019-05-01	00:11:20		Свали
152	E9350MP	S Topurski	2019-05-01	00:13:00		Свали
153	E 2932 MP	P Dimitrov	2019-05-02	00:02:56		Свали
154	E 2874 MP	S Topurski	2019-05-02	00:10:49		Свали
155	E 2932 MP	P Dimitrov	2019-05-03	00:03:18		Свали
156	E9350MP	L Chongov	2019-05-05	00:16:00		Свали
157	E9350MP	L Chongov	2019-05-06	00:05:07		Свали
158	E9350MP	L Chongov	2019-05-07	00:05:32		Свали
159	E9350MP	L Chongov	2019-05-08	00:06:59		Свали
160	E9350MP	L Chongov	2019-05-09	00:05:49		Свали
161	E9350MP	L Chongov	2019-05-10	00:05:23		Свали
162	E9350MP	L Chongov	2019-05-13	00:05:13		Свали
163	E 2874 MP	B Petrov Vlaykov	2019-06-21	00:12:25		Свали
164	E9350MP	L Chongov	2019-06-21	00:12:25		Свали
165	E 9357 MP	B Stoitsev	2019-06-21	00:12:40		Свали
166	E 2932 MP	P Dimitrov	2019-06-21	00:12:42		Свали
167	E 2932 MP	P Dimitrov	2019-06-22	00:06:10		Свали
168	E9350MP	L Chongov	2019-06-22	00:07:02		Свали
169	E9350MP	L Chongov	2019-06-23	00:12:24		Свали
170	E 2932 MP	P Dimitrov	2019-06-24	00:06:34		Свали
171	E 9357 MP	B Stoitsev	2019-06-24	00:06:39		Свали
172	E 2874 MP	B Petrov Vlaykov	2019-06-24	00:07:06		Свали



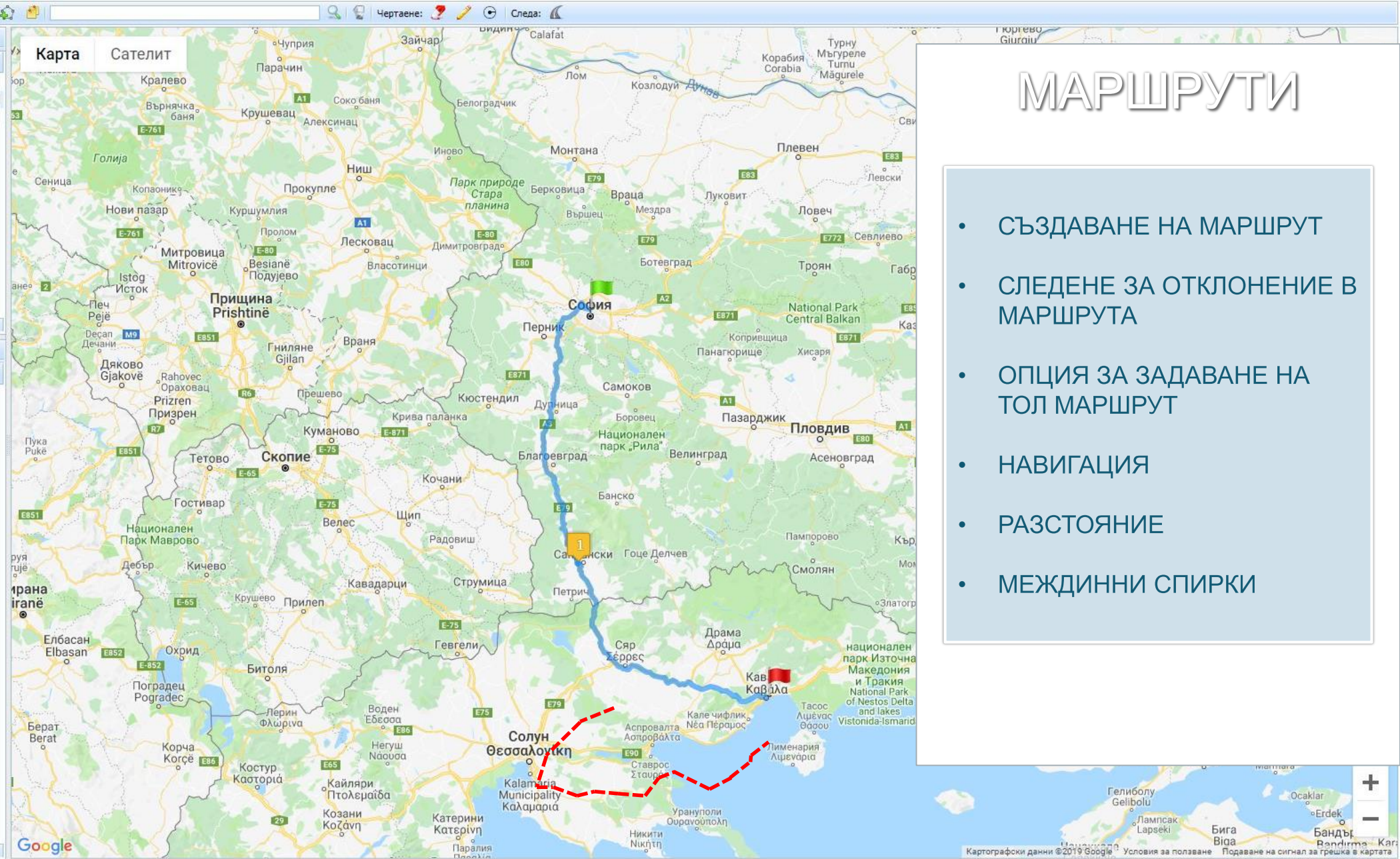
Маршрут Следа

Адрес (Скелет на маршрут)	Стоп
ул. „Илиянско шосе“ 1, 1220 НПЗ Военна рампа, т 00:00	00:00
Unnamed Road, 2800, България	00:00
Ioanni Mexi 63, Kavala 653 02, Гърция	00:00

↑ Нагоре ↓ Надолу Изтрий

Отсечка: п/а Отсечки

Разстояние Времетраене



МАРШРУТИ

- СЪЗДАВАНЕ НА МАРШРУТ
- СЛЕДЕНЕ ЗА ОТКЛОНЕНИЕ В МАРШРУТА
- ОПЦИЯ ЗА ЗАДАВАНЕ НА ТОЛ МАРШРУТ
- НАВИГАЦИЯ
- РАЗСТОЯНИЕ
- МЕЖДИННИ СПИРКИ

ЛЕГЕНДА

ПРЕДВАРИТЕЛНО
ЗАДАДЕН МАРШРУТ

ОТКЛОНЕНИЕ ОТ
МАРШРУТА

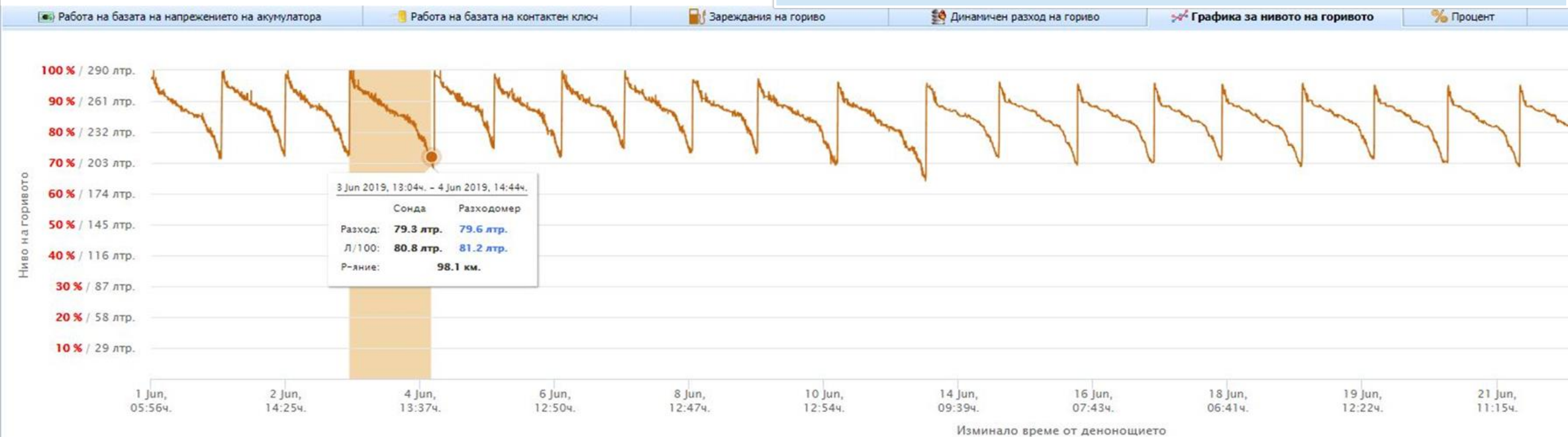
Картографски данни © 2019 Google Условия за ползване Подаване на сигнал за грешка в картата

Lat: 43.85387 Lng: 19.77431

ПЪТЕН ЛИСТ

АВТОМАТИЧНИ СПРАВКИ

- РАБОТНО ВРЕМЕ – ВРЕМЕ НА РАБОТА И ПРЕСТОЙ
- ИЗМИНАТО РАЗСТОЯНИЕ – ГРАДСКО / ИЗВЪНГРАДСКО
- РАЗХОД НА ГОРИВО – ЗА ДЕН / НА 100 КМ / В ПРЕСТОЙ
- СПРАВКА ПО ВОДАЧИ
- АВТОМАТИЧНО ОТЧИТАНЕ ПРИ ЗАРЕЖДАНЕ НА ВЕДОМСТВЕНИ БЕНЗИНОСТАНЦИИ – ЧРЕЗ RFID КАРТИ
- СРАВНИТЕЛНИ ДАННИ ОТ ТЕХНИЧЕСКИТЕ СРЕДСТВА – ЕМР И КАПАЦИТИВНАТА СОНДА



ПЪТЕН ЛИСТ

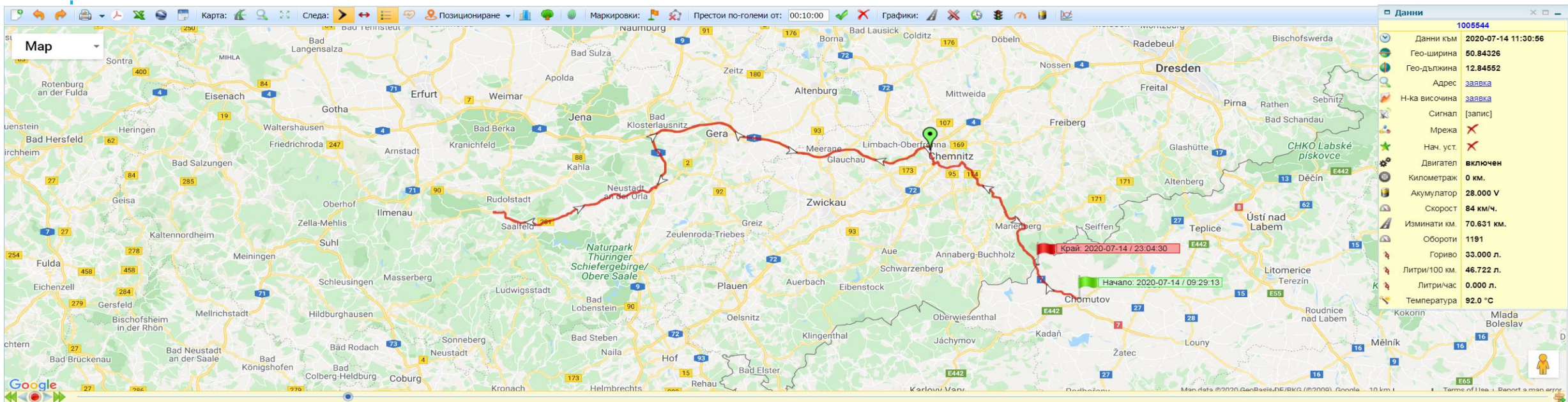
АВТОМАТИЧНО ГЕНЕРИРАНЕ НА ОБОБЩЕН ПЪТЕН ЛИСТ ЧРЕЗ СРАВНИТЕЛНИ ДАННИ ОТ НАШИТЕ ТЕХНИЧЕСКИ СРЕДСТВА

Разход на гориво и изминати километри за период

Нова справка
 Принтиране на таблицата
 PDF
 Excel
 Н.г.с. (км)
 Н.г.с. (л)
 Таблица
 Графика

Пътен лист за периода 2019-07-03 00:00:00 -- 2019-07-03 23:59:59														
Превозно средство	Работа	В движение	На място	Престои	Водачи	Разстояние (км)	Градско (км)	Извънградско (км)	Разход (л)	Движение (l)	На място (l)	Литри/100км.	Литри/час	
CA 1997 ХТ	02:46:43	01:24:55	01:21:48	21:13:11	КРАСИМИР ГЕОРГИЕВ ГЕОРГИЕВ ЮЖНА ДЪГА	29.55	29.55	0.00	10.87	9.18	1.68	31.08	1.23	
CB 3762 СН	00:00:00	00:00:00	00:00:00	00:00:00		0.00	0.00	0.00	0.00	0.00	0.00	0.00	0.00	
CB 4967 АА спрян	00:00:00	00:00:00	00:00:00	00:00:00		0.00	0.00	0.00	0.00	0.00	0.00	0.00	0.00	
CA 9096 РС	04:49:02	02:48:58	02:00:04	19:10:57		94.55	59.44	35.11	36.94	33.09	3.85	35.00	1.93	
CA 3389 ХТ спрян	00:00:00	00:00:00	00:00:00	00:00:00		0.00	0.00	0.00	0.00	0.00	0.00	0.00	0.00	
CB 3135 АМ	07:05:11	03:08:28	03:56:43	16:54:48		100.95	42.28	58.67	50.18	42.60	7.59	42.20	1.92	
CA 2286 РВ спрян	00:00:00	00:00:00	00:00:00	00:00:00		0.00	0.00	0.00	0.00	0.00	0.00	0.00	0.00	
CB 3881 АХ	00:00:00	00:00:00	00:00:00	00:00:00		0.00	0.00	0.00	0.00	0.00	0.00	0.00	0.00	
C 12888	00:00:00	00:00:00	00:00:00	00:00:00		0.00	0.00	0.00	0.00	0.00	0.00	0.00	0.00	
CB 0115 АХ	06:47:57	04:04:29	02:43:28	17:12:02		95.14	76.55	18.60	38.13	35.26	2.87	37.06	1.05	
CA 6569 ТК	00:33:26	00:21:49	00:11:37	23:26:33		16.74	2.81	13.93	3.48	3.44	0.04	20.57	0.21	
CA 1383 РТ	03:34:10	01:22:48	02:11:22	20:25:38		26.58	26.58	0.00	12.87	8.77	4.10	33.01	1.87	
C 12889	00:00:00	00:00:00	00:00:00	00:00:00		0.00	0.00	0.00	0.00	0.00	0.00	0.00	0.00	
CA 9092 РС	02:04:47	00:50:45	01:14:02	21:55:12		3.79	0.00	3.79	2.09	1.52	0.57	40.08	0.47	
CA 9930 ХС	00:00:00	00:00:00	00:00:00	00:00:00		0.00	0.00	0.00	0.00	0.00	0.00	0.00	0.00	
CA 2289 РВ спрян	00:00:00	00:00:00	00:00:00	00:00:00		0.00	0.00	0.00	0.00	0.00	0.00	0.00	0.00	
CA 1370 РТ	00:00:00	00:00:00	00:00:00	23:59:59		0.00	0.00	0.00	0.00	0.00	0.00	0.00	0.00	
CA 2310 РВ спрян	00:00:00	00:00:00	00:00:00	00:00:00		0.00	0.00	0.00	0.00	0.00	0.00	0.00	0.00	
CB 3122 АТ	03:30:07	01:17:24	02:12:43	20:28:53		29.29	29.29	0.00	12.71	8.81	3.90	30.10	1.76	
CB 9374 АК	03:12:50	01:27:06	01:45:44	20:47:07		39.16	25.44	13.71	15.33	12.87	2.46	32.88	1.40	
CB 0112 АХ	07:32:56	03:45:39	03:47:17	16:27:03		88.70	42.34	46.36	31.82	27.06	4.76	30.51	1.26	
C12887	00:00:00	00:00:00	00:00:00	00:00:00		0.00	0.00	0.00	0.00	0.00	0.00	0.00	0.00	
CB 3127 АТ	03:27:23	01:56:06	01:31:17	20:32:28		46.44	37.45	8.99	24.03	21.36	2.66	46.00	1.75	
CB 0108 АХ	00:00:00	00:00:00	00:00:00	00:00:00		0.00	0.00	0.00	0.00	0.00	0.00	0.00	0.00	
CB 3134 АМ	06:12:07	03:05:34	03:06:33	17:47:52		106.13	46.60	59.54	52.23	46.86	5.37	44.16	1.73	
CA 8276 РВ спрян	00:00:00	00:00:00	00:00:00	00:00:00		0.00	0.00	0.00	0.00	0.00	0.00	0.00	0.00	
Четец	00:00:00	00:00:00	00:00:00	00:00:00		0.00	0.00	0.00	0.00	0.00	0.00	0.00	0.00	
CA 2285 РВ спрян	00:00:00	00:00:00	00:00:00	00:00:00		0.00	0.00	0.00	0.00	0.00	0.00	0.00	0.00	
	n/a	316:09:40	165:05:22	151:04:18	1435:16:54	n/a	4464.52	3066.32	1398.20	1571.91	1330.38	241.53	29.80	1.60

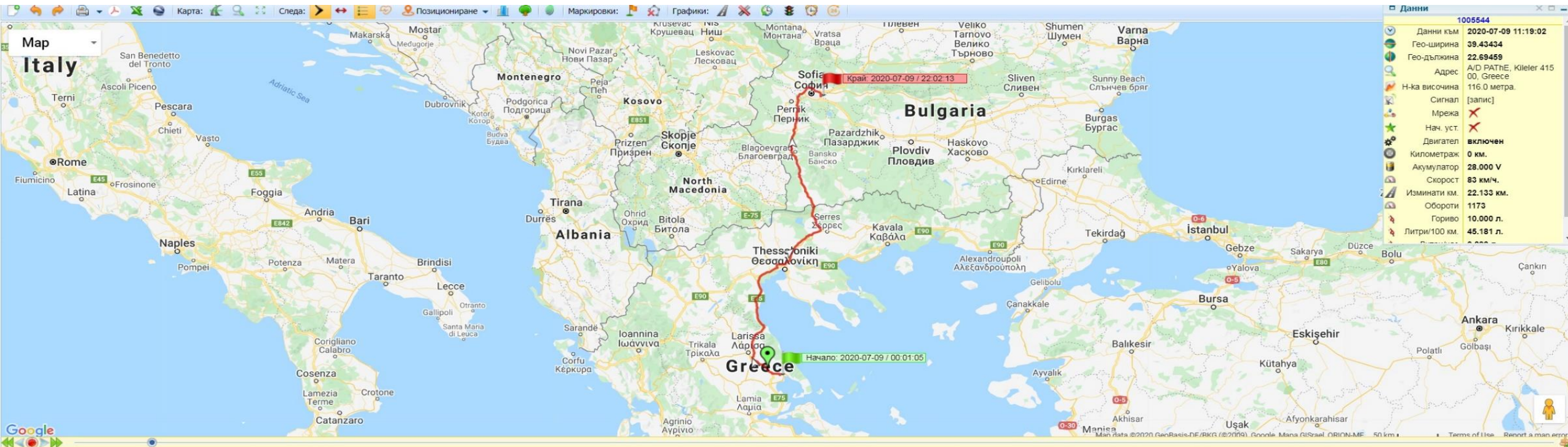
ДНЕВЕН ПЪТЕН ЛИСТ



Дневен пътен лист за 2020-Юли-14 Работно време: 09:29:13 - 23:04:30 Превозно средство: СВ 0809 АН

Период	Движение	Престой	Населено място/обект	Водачи	Разстояние (км)	Градско (км)	Извънградско (км)	Разход (л)	Движение (л)	Престой (л)	Литри/100	Д-ние (л/100)	Престой (л/ч)	Следа
09:29:13 - 09:54:58	00:25:45	00:13:34	Ernst-Thälmann-Straße 67, 09496 Marienberg, Германия,	99708208	16.35	0.00	16.35	13.00	13.00	0.00	79.52	79.52	0.00	<input type="checkbox"/>
09:54:58 - 10:08:32	00:00:09	00:23:33	Ernst-Thälmann-Straße 67, 09496 Marienberg, Германия,	99708208	0.00	0.00	0.00	0.00	0.00	0.00	0.00	0.00	0.00	<input type="checkbox"/>
10:08:32 - 10:08:41	00:00:09	00:23:33	Ernst-Thälmann-Straße 67, 09496 Marienberg, Германия,	99708208	0.00	0.00	0.00	0.00	0.00	0.00	0.00	0.00	0.00	<input type="checkbox"/>
10:08:41 - 10:32:14	00:23:33	00:23:33	Ernst-Thälmann-Straße 67, 09496 Marienberg, Германия,	99708208	0.00	0.00	0.00	0.00	0.00	0.00	0.00	0.00	0.00	<input type="checkbox"/>
10:32:14 - 13:54:20	03:22:06	00:21:14	Gustav-Töpfer-Straße 4, 07422 Bad Blankenburg, Германия,	99708208	198.09	0.00	198.09	68.00	68.00	0.00	34.33	34.33	0.00	<input type="checkbox"/>
13:54:20 - 14:15:34	00:21:14	00:21:14	Gustav-Töpfer-Straße 4, 07422 Bad Blankenburg, Германия,	99708208	0.00	0.00	0.00	0.00	0.00	0.00	0.00	0.00	0.00	<input type="checkbox"/>
14:15:34 - 14:16:40	00:01:06	00:01:06	Gustav-Töpfer-Straße 4, 07422 Bad Blankenburg, Германия,	99708208	0.00	0.00	0.00	0.00	0.00	0.00	0.00	0.00	0.00	<input type="checkbox"/>
14:16:40 - 14:30:14	00:13:34	00:13:34	Gustav-Töpfer-Straße 4, 07422 Bad Blankenburg, Германия,	99708208	0.00	0.00	0.00	0.00	0.00	0.00	0.00	0.00	0.00	<input type="checkbox"/>
14:30:14 - 17:49:03	03:18:49	00:00:00	Ernst-Thälmann-Straße 67, 09496 Marienberg, Germany,	99708208	197.32	0.00	197.32	48.00	48.00	0.00	24.33	24.33	0.00	<input type="checkbox"/>
17:49:03 - 18:05:21	00:16:18	00:16:18	Ernst-Thälmann-Straße 67, 09496 Marienberg, Germany,	99708208	0.00	0.00	0.00	0.00	0.00	0.00	0.00	0.00	0.00	<input type="checkbox"/>
18:05:21 - 18:11:48	00:06:27	01:03:36	Ernst-Thälmann-Straße 67, 09496 Marienberg, Germany,	99708208	0.00	0.00	0.00	0.00	0.00	0.00	0.00	0.00	0.00	<input type="checkbox"/>
18:11:48 - 19:15:24	01:03:36	01:03:36	Ernst-Thälmann-Straße 67, 09496 Marienberg, Germany,	99708208	0.00	0.00	0.00	0.00	0.00	0.00	0.00	0.00	0.00	<input type="checkbox"/>
19:15:24 - 19:15:27	00:00:03	00:00:03	Ernst-Thälmann-Straße 67, 09496 Marienberg, Germany,	99708208	0.00	0.00	0.00	0.00	0.00	0.00	0.00	0.00	0.00	<input type="checkbox"/>
19:15:27 - 19:33:19	00:17:52	00:17:52	Ernst-Thälmann-Straße 67, 09496 Marienberg, Germany,	99708208	0.00	0.00	0.00	0.00	0.00	0.00	0.00	0.00	0.00	<input type="checkbox"/>
19:33:19 - 19:33:26	00:00:07	00:00:07	Ernst-Thälmann-Straße 67, 09496 Marienberg, Germany,	99708208	0.00	0.00	0.00	0.00	0.00	0.00	0.00	0.00	0.00	<input type="checkbox"/>
19:33:26 - 20:33:51	01:00:25	01:00:25	Ernst-Thälmann-Straße 67, 09496 Marienberg, Germany,	99708208	0.00	0.00	0.00	0.00	0.00	0.00	0.00	0.00	0.00	<input type="checkbox"/>
20:33:51 - 20:33:54	00:00:03	00:00:03	Ernst-Thälmann-Straße 67, 09496 Marienberg, Germany,	99708208	0.00	0.00	0.00	0.00	0.00	0.00	0.00	0.00	0.00	<input type="checkbox"/>
20:33:54 - 23:03:11	02:29:17	02:29:17	Ernst-Thälmann-Straße 67, 09496 Marienberg, Germany,	99708208	0.00	0.00	0.00	0.00	0.00	0.00	0.00	0.00	0.00	<input type="checkbox"/>
23:03:11 - 23:04:30	00:01:19	00:01:19	Ernst-Thälmann-Straße 67, 09496 Marienberg, Germany,	99708208	0.00	0.00	0.00	0.00	0.00	0.00	0.00	0.00	0.00	<input type="checkbox"/>
Общо:	13:35:17	07:15:54	06:19:23		411.76	0.00	411.76	129.00	129.00	0.00	31.33	31.33	0.00	>>>

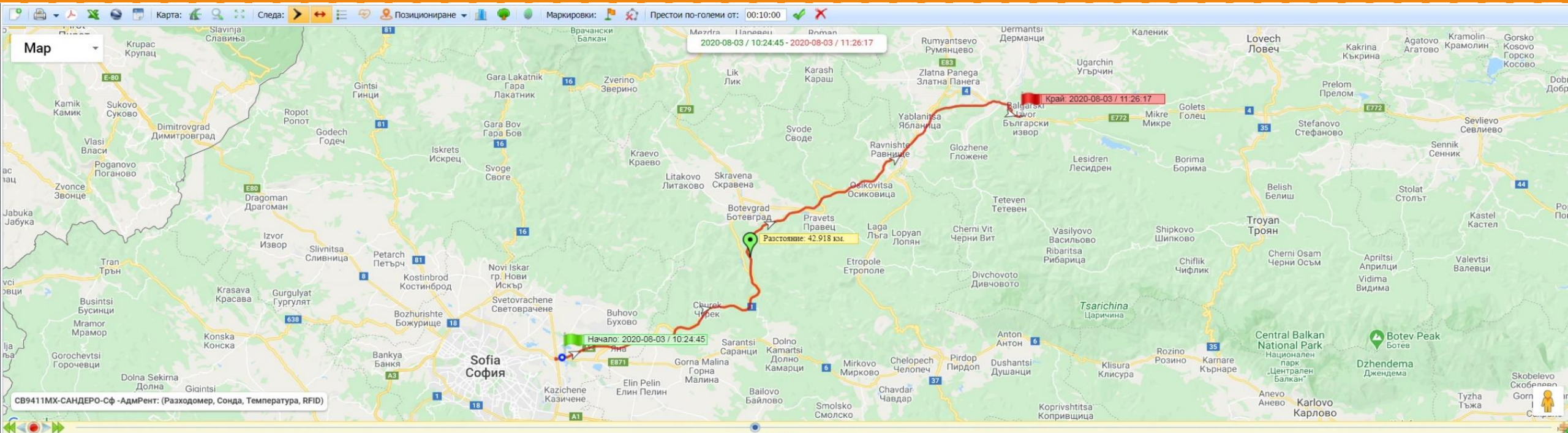
МЕСЕЧЕН ПЪТЕН ЛИСТ И МАРШРУТ НА КАМИОН



Пътен лист за периода 2020-Юли-01 -- 2020-Юли-31 Превозно средство: СВ 0809 АН

Ден от месец	Работно време за деня		Времетраене	Движение		Престой	Градско (км)	Извънградско (км)	Разстояние (км)	Toll (км)	Разход (л)	Литри/100	Водачи	Анализиране
2020-Юли-01	01:50:29	22:10:33	20:20:04	08:39:25	11:40:39		0.00	397.24	397.24	0.00	150.00	37.76	99708208	
2020-Юли-02	06:56:02	23:36:08	16:40:06	05:07:46	11:32:20		0.00	0.06	0.06	0.00	8.00	12600.48	99708208	
2020-Юли-03	06:01:08	22:41:36	16:40:28	08:01:14	08:39:14		0.00	273.90	273.90	0.00	65.00	23.73	99708208	
2020-Юли-04	01:44:35	23:15:30	21:30:55	11:09:28	10:21:27		0.00	486.55	486.55	0.00	148.00	30.42	99708208	
2020-Юли-05	06:58:45	23:59:58	17:01:13	04:04:23	12:56:50		0.00	83.56	83.56	0.00	31.00	37.10	99708208	
2020-Юли-06	00:00:02	23:59:54	23:59:52	12:50:17	11:09:35		0.00	699.81	699.81	0.44	211.00	30.15	99708208	
2020-Юли-07	00:00:04	21:22:44	21:22:40	13:01:54	08:20:46		39.01	582.58	621.59	239.45	197.00	31.69	46087216,99708208	
2020-Юли-08	06:25:25	23:59:45	17:34:20	10:09:08	07:25:12		0.00	591.13	591.13	0.00	167.00	28.25	99708208	
2020-Юли-09	00:01:05	22:02:13	22:01:08	12:05:17	09:55:51		26.66	490.12	516.77	181.40	186.00	35.99	99708208	
2020-Юли-12	00:29:54	19:47:00	19:17:06	11:43:49	07:33:17		11.94	604.26	616.20	58.13	189.00	30.67	99708208	
2020-Юли-13	02:07:46	19:55:53	17:48:07	12:09:52	05:38:15		0.00	602.71	602.71	0.00	188.00	31.19	99708208	
2020-Юли-14	09:29:13	23:04:30	13:35:17	07:15:54	06:19:23		0.00	411.76	411.76	0.00	129.00	31.33	99708208	
2020-Юли-15	03:20:39	21:37:15	18:16:36	10:25:36	07:51:00		0.00	749.69	749.69	0.00	185.00	24.68	99708208	
2020-Юли-16	01:33:33	21:59:48	20:26:15	10:12:42	10:13:33		0.00	632.92	632.92	0.00	192.00	30.34	99708208	
2020-Юли-17	02:26:25	11:14:43	08:48:18	06:16:11	02:32:07		12.97	363.93	376.90	58.12	125.00	33.17	99708208	
2020-Юли-19	14:36:36	14:55:20	00:18:44	00:18:44	00:00:00		0.00	0.10	0.10	0.00	0.00	0.00	99708208	
2020-Юли-20	03:21:25	22:24:49	19:03:24	12:02:02	07:01:22		26.06	671.35	697.41	181.69	220.00	31.55	99708208	
2020-Юли-21	01:56:03	22:37:18	20:41:15	07:42:46	12:58:29		38.62	359.07	397.69	228.39	153.00	38.47	99708208	
Общо:	n/a	n/a	460:20:20	229:36:59	230:43:21		168.23	11779.40	11947.63		3633.00	30.41		

СПРАВКА ПЪТЕН ЛИСТ ПО ВОДАЧИ



Пътен лист за водачи по дни за периода: 2020-08-01 - 2020-08-06

Водачи	Начален адрес	Краен адрес	Разстояние (км)	Разход (л)	Следа
ВЛАДИМИР ЛЮБОМИРОВ ТОШЕВ			491.63	29.62	
2020-08-03			454.53	27.22	
SB6527BX-ДОКЕР-Сф -МетаСерв			0.18	0.02	
1 09:06:39 - 09:10:00	ул. „Околовръстен път“ 454, 1415 кв. Драгалевци, София, България	ул. „Околовръстен път“ 454, 1415 кв. Драгалевци, София, България	0.18	0.02	
SB9411MX-САНДЕРО-Сф -АдмРент			454.35	27.20	
1 09:18:22 - 09:23:49	ул. „Околовръстен път“ 454, 1415 кв. Драгалевци, София, България	ул. „Околовръстен път“ 454b, 1588 София, България	0.18	0.00	
2 09:49:20 - 09:59:40	ул. „Околовръстен път“ 454, 1415 кв. Драгалевци, София, България	бул. „Ботевградско шосе“ 348, 1839 София, България	4.60	0.30	
3 10:24:45 - 11:26:17	бул. „Ботевградско шосе“ 348, 1839 София, България	Републикански път I-4 7, 5733 Български извор, България	95.86	6.00	
4 11:29:03 - 14:24:52	Републикански път I-4 7, 5733 Български извор, България	ул. „29-ти Януари“ 12, 7700 Северна промишлена зона, Търговище, България	215.13	11.00	
5 15:10:42 - 16:39:01	ул. „29-ти Януари“ 12, 7700 Северна промишлена зона, Търговище, България	ulitsa Strandzhata 4, 9154 Аксаково, България	123.79	8.90	
6 17:53:55 - 18:29:09	ulitsa Strandzhata 4, 9154 Аксаково, България	ул. „Генерал Паренсов“ 3Б, 9002 Варна Център, Варна, България	11.02	0.80	
7 19:04:12 - 19:17:01	ул. „Генерал Паренсов“ 3Б, 9002 Варна Център, Варна, България	Unnamed Road, 9010 Св. Никола, Варна, България	3.77	0.20	
2020-08-04			13.76	0.90	
SB9411MX-САНДЕРО-Сф -АдмРент			13.76	0.90	
1 08:40:09 - 08:54:10	Unnamed Road, 9010 Sv. Nikola, Varna, Bulgaria	9, 9010 Варна, България	2.56	0.20	
2 08:54:36 - 09:05:39	9, 9010 Варна, България	ул. „Прилеп“ №111, 9020 Франга Деро, Варна, България	4.42	0.30	
3 09:14:09 - 09:18:28	Unnamed Road, Франга Деро, Варна, България	Unnamed Road, Франга Деро, Варна, България	0.00	0.00	
4 16:57:23 - 17:13:47	Unnamed Road, Франга Деро, Варна, България	Unnamed Road, 9010 Sv. Nikola, Varna, Bulgaria	6.78	0.40	
2020-08-05			14.64	0.90	
SB9411MX-САНДЕРО-Сф -АдмРент			14.64	0.90	
1 09:00:17 - 09:17:51	Unnamed Road, 9010 Sv. Nikola, Varna, Bulgaria	ул. „Прилеп“ №111, 9020 Франга Деро, Варна, България	6.96	0.50	

ТЕХНИЧЕСКИ СРЕДСТВА

РАЗПОЛАГАМЕ СЪС СЛЕДНИТЕ ТЕХНИЧЕСКИ СРЕДСТВА ЗА НАБЛЮДЕНИЕ, ОТЧИТАНЕ И АНАЛИЗ:

EMR

- ЕЛЕКТРОНЕН МЕМБРАНЕН РАЗХОДОМЕР ЗА ИЗМЕРВАНЕ РАЗХОДА НА ГОРИВО

КАПАЦИТИВНА СОНДА

- ЗА ИЗМЕРВАНЕ НИВОТО НА ГОРИВО В РЕЗЕРВОАРА НА МАШИНАТА

GPS

- УСТРОЙСТВО ЗА ПРОСЛЕДЯВАНЕ И ПРЕНОС НА ДАННИ ОТ ТЕХНИЧЕСКИТЕ СРЕДСТВА

КОНТРОЛЕР

- УСТРОЙСТВО ЗА ВРЪЗКА С БОРДОВИЯ КОМПЮТЪР

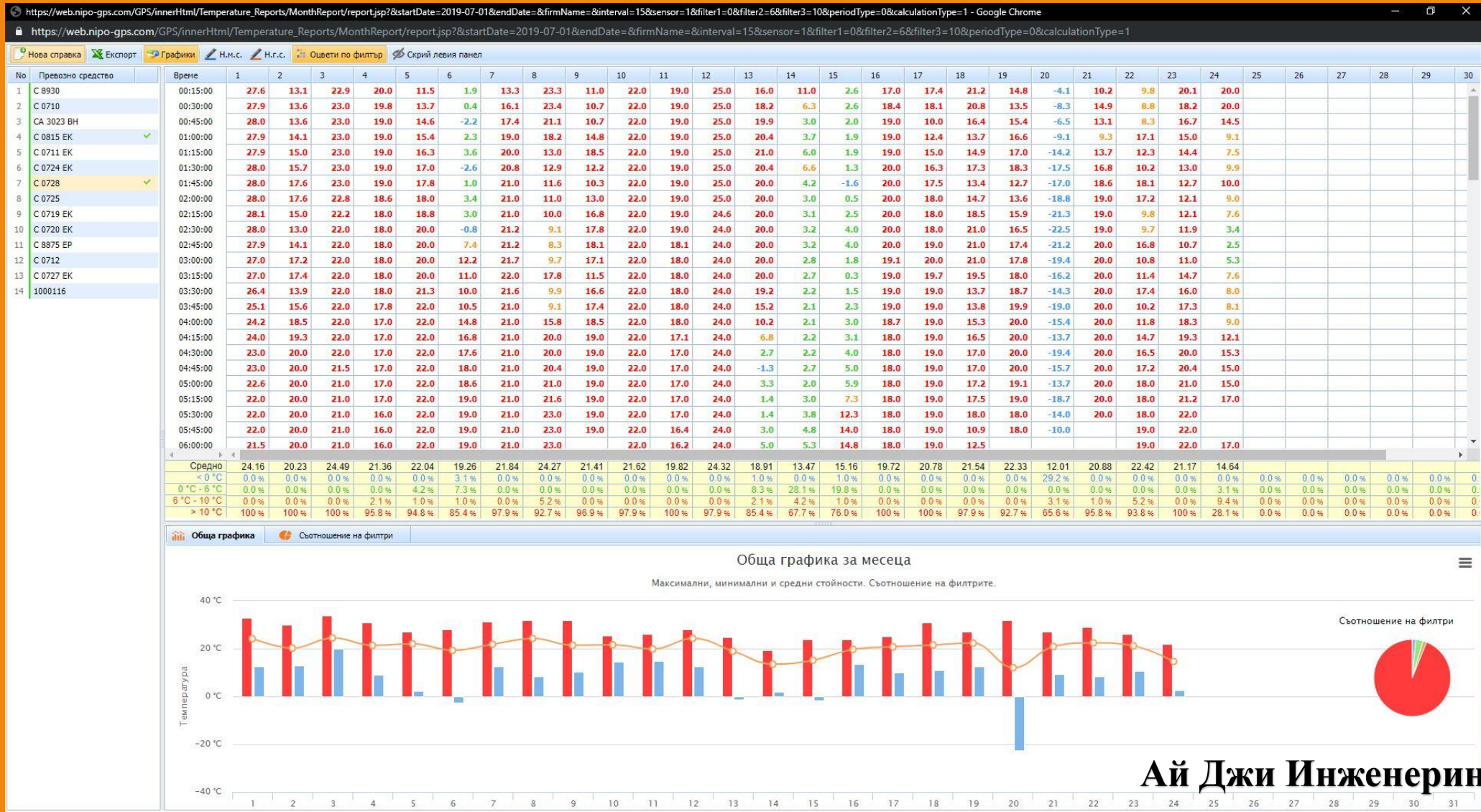
ДАТЧИЦИ

- ВЪЗМОЖНОСТ ЗА МОНТАЖ НА ДОПЪЛНИТЕЛНИ ДАТЧИЦИ ПО ЖЕЛАНИЕ НА КЛИЕНТА



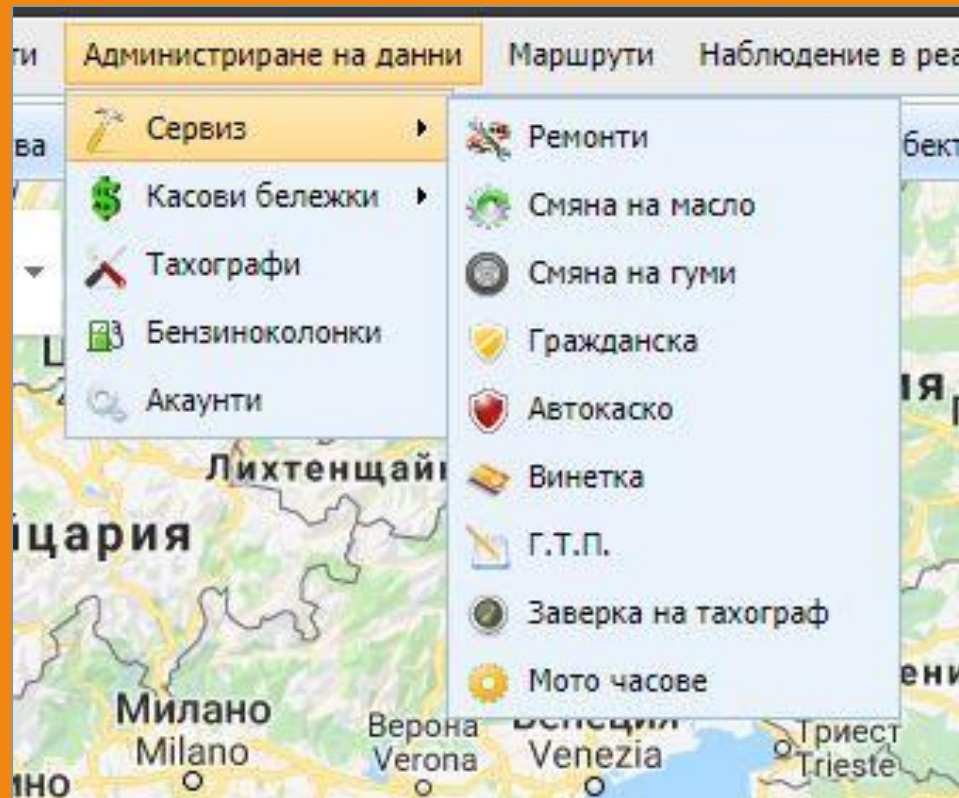
- ВЪЗМОЖНОСТ ЗА МОНТИРАНЕ НА ТЕМПЕРАТУРНИ ДАТЧИЦИ В ХЛАДИЛНИ КАМИОНИ/РЕМАРКЕТА.

- АНАЛИТИЧНА СПРАВКА ЗА ТЕМПЕРАТУРНИТЕ ДАТЧИЦИ МОНТИРАНИ ПО ДНИ И ЧАСОВЕ В ТАБЛИЧЕН И ГРАФИЧЕН ВИД.



СЕРВИЗ

АВТОМАТИЧНО ИЗВЕСТЯВАНЕ И АДМИНИСТРИРАНЕ НА ПРЕДСТОЯЩИ СЕРВИЗНИ ИЛИ РЕМОНТНИ ДЕЙНОСТИ ПО МАШИНИТЕ ЧРЕЗ СОФТУЕРНА СИГНАЛИЗАЦИЯ ПО ДАННИ ОТ ТЕХНИЧЕСКИТЕ СРЕДСТВА



АВТОМАТИЧНИ СПРАВКИ

- ПЛАНОВИ РЕМОНТИ
- СПЕШНИ РЕМОНТИ
- СМЯНА НА ГУМИ
- СМЯНА НА МАСЛО
- АДМИНИСТРАТИВНИ ТАКСИ
- Г.Т.П.
- ВИНЕТКИ
- ЗАВЕРКА НА ТАХОГРАФ
- ГРАЖДАНСКА ОТГОВОРНОСТ
- АВТОКАСКО

НАРУШЕНИЯ И ГРЕШКИ

ИЗПОЛЗВАНЕ НА МПС ИЗВЪН РАБОТНО ВРЕМЕ

Извънработно време

Нова справка | Принтиране на таблицата | Скриване | Групирай по: Превозни средства | Група | Дата | PDF | Excel

Пътен лист за периода 2019-Юни-26 -- 2019-Юни-27

Превозно средство	Дата	Работно време	Часове работа и километри		Д-ни часове и километри	
CB 1172 МК:			13.27	146.86	11.44	154.18
CB 1172 МК	2019-06-26	08:30:00 - 18:00:00	09.30	99.12	10.45	134.46
CB 1172 МК	2019-06-27	08:30:00 - 18:00:00	03.57	47.74	00.59	19.72
CB 8763 МР Дачия нова:			11.38	154.30	1.31	27.34
CA 4215 НВ Тойота:			1.58	19.73	0.59	19.55
CB7080МА Вальо:			4.28	27.47	0.00	0.00

ПРЕВИШЕНА СКОРОСТ

- ДАТА / ЧАС / ВРЕМЕТРАЕНЕ
- МАРШРУТ
- ВОДАЧ
- ПОЗВОЛЕНА СКОРОСТ (ГРАДСКО / ИЗВЪНГРАДСКО)
- СКОРОСТ НА ДВИЖЕНИЕ

CB 8763 МР Дачия нова

	Начало	Край	Времетраене	Разстояние (км)	Макс скорост (км/ч)	Градско	Извънградско	Водач
1	2019-06-27 / 07:43:37	2019-06-27 / 07:47:06	00:03:18	3.7	75	•		
2	2019-06-27 / 09:52:37	2019-06-27 / 09:56:23	00:03:40	7.9	138	•	•	





















ЕЛЕКТРОНЕН ОПЕРАТОР

ЕЛЕКТРОННИЯТ ОПЕРАТОР Е АЛГОРИТЪМ, ЧИЯТО ФУНКЦИЯ ИМА ЗА ЦЕЛ ДА ИЗВЕСТИВА ЗА ИЗПРАВНОСТ НА ТЕХНИЧЕСКИТЕ СРЕДСТВА, МОНТИРАНИ ПО АВТОТРАНСПОРТНИТЕ СРЕДСТВА - GPS, ЕМР , КАПАЦИТИВНА СОНДА И ДРУГИ ДАТЧИЦИ, МОНТИРАНИ ПО ЖЕЛАНИЕ НА КЛИЕНТА.

НАПРИМЕР: УСТРОЙСТВА БЕЗ СИГНАЛ, РАЗХОДОМЕРИ БЕЗ РАЗХОД И ДР.

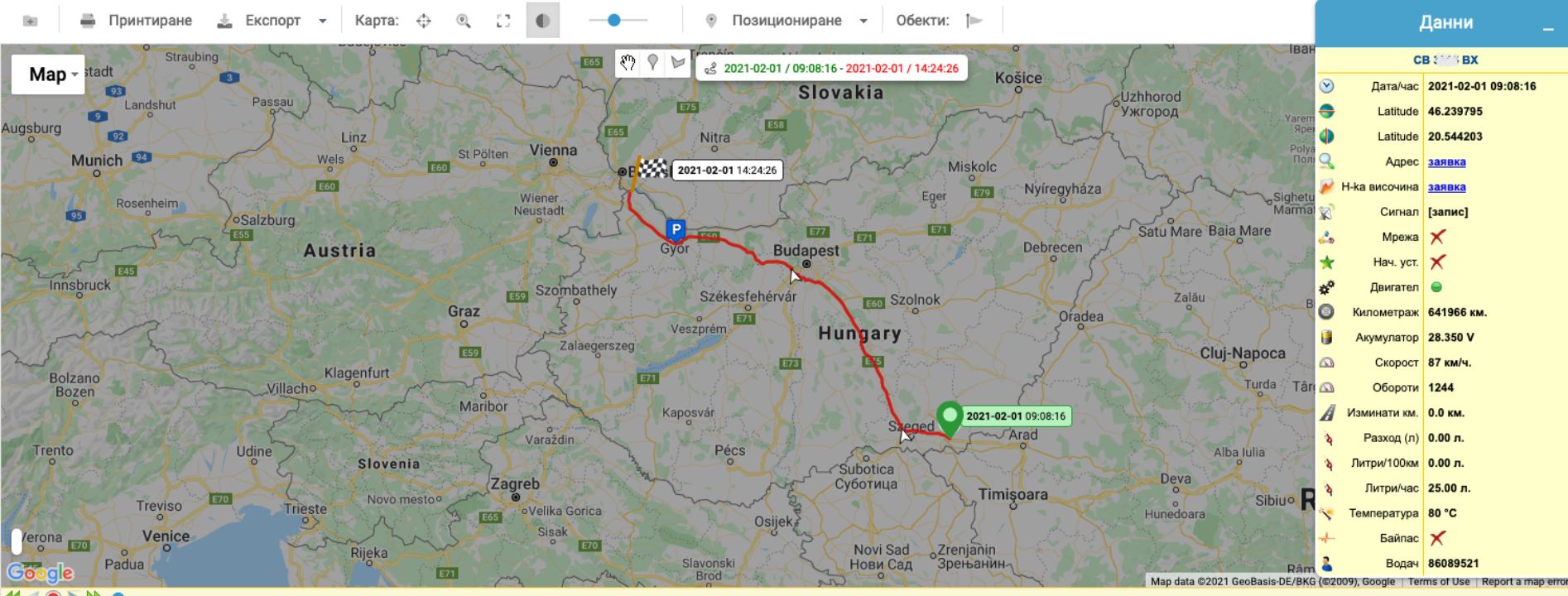
СПРАВКА ИЗЛИЗАНЕ ОТ МАРКИРАН ТЕРЕН

Пътен лист за посещения на обекти за периода 2020-Юли-01 -- 2020-Юли-31

Превозно средство	Дата/час на излизане	Дата/час на влизане	Времетраене	Работно време	Километри	Престои	Наименование на посещения обект/терен	Анализиране
4120	2020-07-10 08:52:36	2020-07-21 08:06:07	263:13:31	12:33:03	55.9	183	Bukuresht	 
4120	2020-07-21 09:19:35	2020-07-28 18:19:57	177:00:22	17:39:28	106.8	268	Bukuresht	 
4120	2020-07-31 08:09:08	2020-07-31 08:39:37	00:30:29	00:27:45	10.3	1	Bukuresht	 
4120	2020-07-31 09:01:07	2020-07-31 09:25:19	00:24:12	00:20:56	10.2	1	Bukuresht	 
4120	2020-07-31 09:53:36	2020-07-31 10:27:07	00:33:31	00:22:57	10.2	3	Bukuresht	 
4120	2020-07-31 11:04:40	2020-07-31 11:28:30	00:23:50	00:21:25	10.0	1	Bukuresht	 
4120	2020-07-31 11:56:23	2020-07-31 13:15:15	01:18:52	00:22:26	10.2	2	Bukuresht	 
4120	2020-07-31 13:51:17	2020-07-31 14:17:06	00:25:49	00:22:33	9.9	1	Bukuresht	 
4120	2020-07-31 14:45:03	2020-07-31 15:15:52	00:30:49	00:23:42	9.9	2	Bukuresht	 

Системата позволява да с е маркират автоматично терени по зададен от потребителя адрес, както и възможността сами да очертаете терен.

С тази си функционалност тя ще Ви информира за всяко влизане и излизане от терена.



СПРАВКА ПОСЕЩЕНИЯ НА ДЪРЖАВИ

Системата разбива работата и движението на МПС по държави. Дава дата и час на вход, и изход от дадена страна, часове работа, километри, разход и възможност да се зареди следа.

Функционалността служи за анализ на изпълнението на поръчка или изготвяне на справка за доходност от държава.

Европейски пътен лист (2021-02-01 - 2021-02-05)

Таргет (<input type="checkbox"/> Групирай по държава)	Начало	Край	Работа	Престои	Разстояние	Разход (л)	Следа
▼ СВ 3001 BX			07:08:06	62:37:02	2959.1	918.0	
▶ romania	2021-02-01 00:00:42	2021-02-01 08:56:14	03:57:47	04:58:05	139.5	54.0	▲
▼ hungary	2021-02-01 09:08:16	2021-02-01 14:24:26	04:33:24	00:42:58	372.6	104.0	▲
🔑 Движение/работа	2021-02-01 09:08:16	2021-02-01 12:54:51	03:46:35		313.3	88.0	▲
🅑 Паркинг	2021-02-01 12:54:51	2021-02-01 13:15:00		00:20:08			
🔑 Движение/работа	2021-02-01 13:15:00	2021-02-01 13:16:36	00:01:36		0.0	0.0	▲
🅑 Паркинг	2021-02-01 13:16:36	2021-02-01 13:39:25		00:22:48			
🔑 Движение/работа	2021-02-01 13:39:25	2021-02-01 14:24:38	00:45:13		59.3	16.0	▲
▶ slovakia	2021-02-01 14:26:03	2021-02-01 15:24:04	00:58:14	00:00:00	80.5	20.0	▲
▶ czech_republic	2021-02-01 15:24:50	2021-02-02 08:54:52	05:23:02	12:07:19	383.3	144.0	▲
▶ germany	2021-02-02 08:55:56	2021-02-04 07:58:31	15:57:03	31:05:45	845.9	271.0	▲
▶ czech_republic	2021-02-04 07:58:31	2021-02-04 13:32:35	04:49:14	00:45:00	380.3	110.0	▲
▶ slovakia	2021-02-04 13:33:24	2021-02-04 14:31:03	00:58:11	00:00:00	80.2	19.0	▲
▶ hungary	2021-02-05 00:08:54	2021-02-05 05:18:28	04:34:13	00:35:31	373.3	97.0	▲

ПЪТНИ БЛАНКИ

Справка, която попълва формуляр тип документ, готов за принтиране и ползване.

Намаля нуждата от човешки ресурс за вписването на подобни документи.

Бланка за принтиране



Дата	Рег. Но: на МПС	Начало на дневното работно време (час, мин.)	Край на дневното работно време (час, мин.)	Маршрут на движение	Работно време извън времето за управление	Време на управление (час и мин. на започване и час и мин. на приключване)	Прекъсване на времето за управление	Дневна почивка (от - до)	Седмична почивка (от - до)
1	2	3	4	5	6	7	8	9	10
2021-03-08	СВ7080МА Няки	09:00	18:00	ул. Асен Йорданов 4, 1407 Krastova vada, Sofia, Bulgaria - Манастирски ливади, бл.64, магазин 3 Срещу комплекс, 1404 Flora Park, Sofia, Bulgaria - ул. Kostenski vodopad 67, 1404 g.k. Gotse Delchev, Sofia, Bulgaria - ул. Асен Йорданов 4, 1407 Krastova vada, Sofia, Bulgaria	n/a	15:17 - 16:25	23:25		
2021-03-09	СВ7080МА Няки	09:00	18:00		n/a	n/a	00:00		
2021-03-10	СВ7080МА Няки	09:00	18:00		n/a	n/a	00:00		
2021-03-11	СВ7080МА Няки	09:00	18:00	ул. Асен Йорданов 4, 1407 Krastova vada, Sofia, Bulgaria - bul. "Tsar Boris III" 219, 1618 Bakston, Sofia, Bulgaria - bul. "Istoriya slavyanobalgarska" 17, 1220 Orlandovtsi, Sofia, Bulgaria - ul. "Asen Razsvetnikov" 1, 1700 Kv. Vitosha, Sofia, Bulgaria - ул. Асен Йорданов 4, 1407 Krastova vada, Sofia, Bulgaria	n/a	09:27 - 17:22	21:40		
2021-03-12	СВ7080МА Няки	09:00	18:00	- ул. Асен Йорданов 4, 1407 Krastova vada, Sofia, Bulgaria -	n/a	15:47 - 15:48	23:59		
2021-03-13	СВ7080МА Няки	10:00	14:00	ул. Асен Йорданов 4, 1407 Krastova vada, Sofia, Bulgaria - ul. "Pirin" 6, 1618 Bakston, Sofia, Bulgaria - Buxton Brothers Boulevard 62, 1618 Pavlovo, Sofia, Bulgaria - Detski Dom, 1700 Studentski Kompleks, Sofia, Bulgaria - bul. "Vardar" 12A, 1330 g.k. Razsadnika - Konyovitsa, Sofia, Bulgaria - ul. "Byala Akatsiya" 10, 1618 Manastirski Livadi, Sofia, Bulgaria	01:22	10:22 - 21:31	15:41		
2021-03-14	СВ7080МА Няки	n/a	n/a	ul. "Byala Akatsiya" 10, 1618 Manastirski Livadi, Sofia, Bulgaria - kv. Dragalevtsi, 1415 Dragalevtsi, Sofia, Bulgaria - ул. Асен Йорданов 4, 1407 Krastova vada, Sofia, Bulgaria	n/a	14:22 - 17:09	23:38		

ПЪТЕН ЛИСТ от 2021-03-01 до 2021-03-07

Име на фирма IG Телефон 888888888

Адрес на фирма Манастирски ливади

На АВТОМОБИЛ /марка/ Dacia с РЕГ. No: 7080

ЗАЧИСЛЕН НА /име/ Непознат

Дата	Маршрут	Показаниях километраж		Пробег за деня	Изразходвано гориво	Зареждане с гориво	Воден за деня	Подпис
		Начало	Край					
2021-03-01	ул. "General Ivan Kolev" 10A, 1407 Krastova vada, Sofia, Bulgaria - Sofia, Manastirski Livadi 114, Evrotsentar, Et. 3, 1404 Manastirski Livadi, Sofia, Bulgaria - bul. "Patriah Evtimiy" 64, 1000 Sofia Center, Sofia, Bulgaria - bul. "Istoriya slavyanobalgarska" 13, 1220 Orlandovtsi, Sofia, Bulgaria - ул. Асен Йорданов 4, 1407 Krastova vada, Sofia, Bulgaria	113020	113044	24.82	1.74	20	Непознат	
2021-03-02	ул. Асен Йорданов 4, 1407 Krastova vada, Sofia, Bulgaria - София, кв. Манастирски Ливади, ул. Лъвски Рид 16, Офис 1, 1404 Manastirski Livadi, Sofia, Bulgaria - ул. "488-ма" 8, 1407 Krastova vada, Sofia, Bulgaria	113044	113059	15.35	1.07		Непознат	
2021-03-03		113059	113059					
2021-03-04	ул. "488-ма" 8, 1407 Krastova vada, Sofia, Bulgaria - ул. Асен Йорданов 4, 1407 Krastova vada, Sofia, Bulgaria	113059	113059	0.91	0.06	40	Непознат	
2021-03-05	ул. Асен Йорданов 4, 1407 Krastova vada, Sofia, Bulgaria -	113059	113059	0.00	0.00		Непознат	
2021-03-06	ул. Асен Йорданов 4, 1407 Krastova vada, Sofia, Bulgaria -	113059	113059	0.00	0.00	25	Непознат	
2021-03-07		113059	113059					
Сума:				41.08	2.87	85		

Наличност на гориво в резервоара, в началото на периода: л.

Наличност на гориво в резервоара, в края на периода: л.

Среден разход на гориво: 6.99 л.

Проверил:

ПЪТНИ БЛАНКИ

Справка, която попълва формуляр тип документ, готов за принтиране и ползване.

Намаля нуждата от човешки ресурс за вписването на подобни документи.

БЕНЗИНОКОЛОНКИ

Система за следене на доставеното и раздаденото гориво.

Подпомага на счетоводството и служи за справката анализ на гориво.

Бензиноколонки

+ Добави бензиноколонка | ⇌ Преглед на транзакциите | 🔄 Обнови

Бензиноколонка	Описание	Обем (л)	Наличност (л)
> 1	1	1.0	1.0
▼ 2	2	6000.0	5375.0

100%
50%
0%

5375л

Доставка на гориво

Собствени зареждания

Външни зареждания

Добавяне на ново зареждане

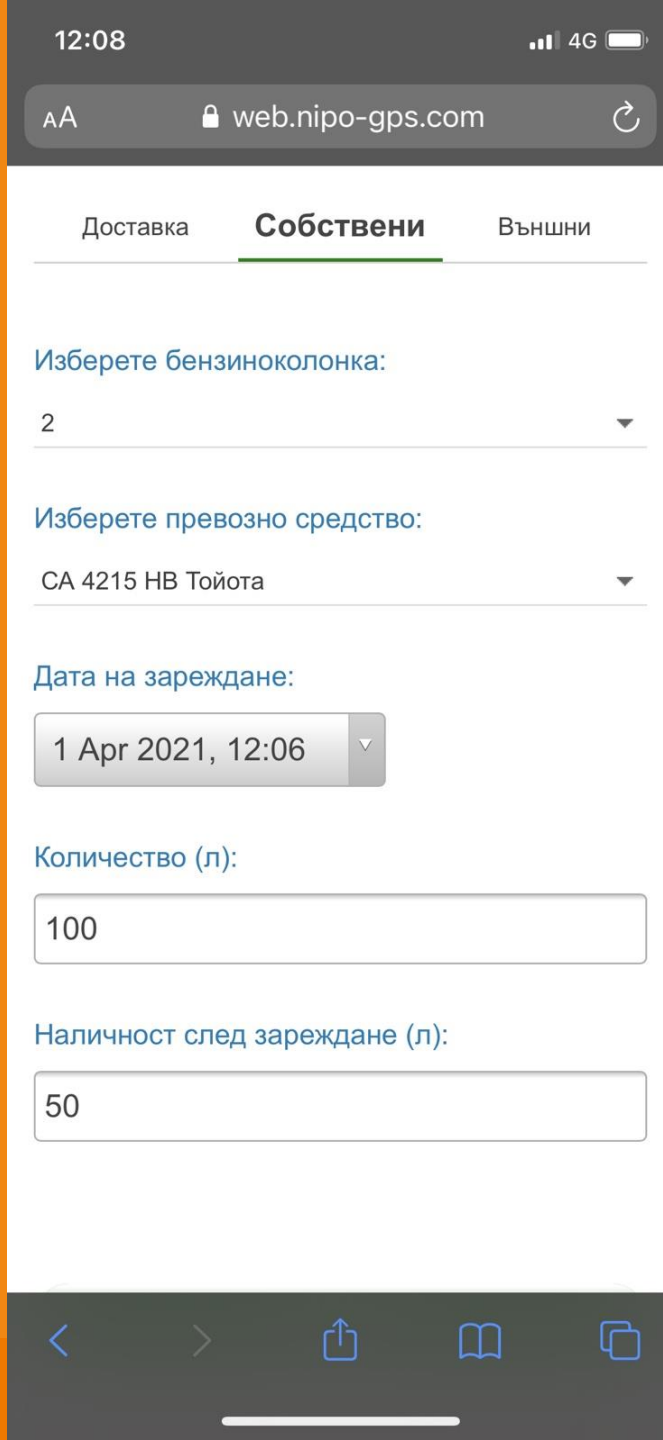
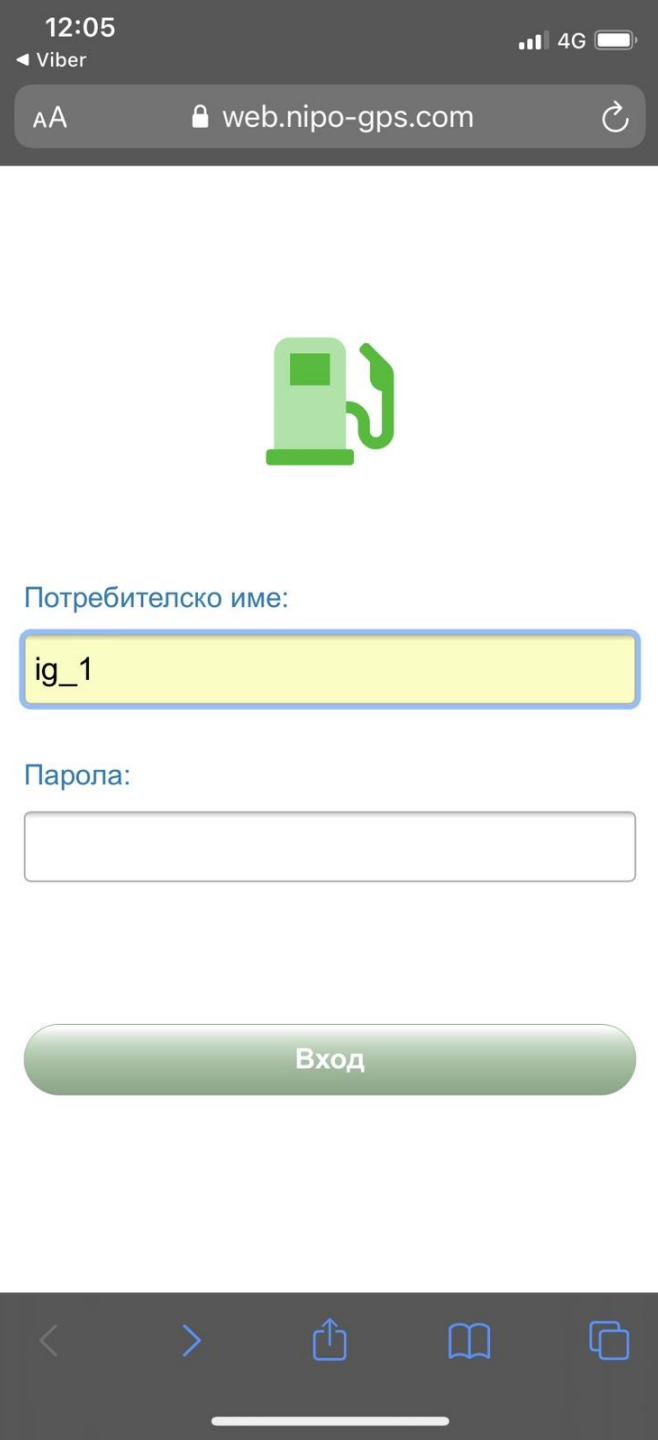
+ Добави зареждане | 📄 Импорт от Excell | 📄 Попълни таблицата с данните от избрания ред

Превозно средство	Заредено на	Количество (л)	Наличност след зареждане (л)	Резервоар (л)	Пълен	Сонда	Изтриване
☑ СВ7080МА Ники	2021-01-20 09:27	40	60	п/а	п/а	🔍	🗑
☑ СВ7080МА Ники	2021-01-05 09:28	20	60	п/а	п/а	🔍	🗑

Справка за транзакции за бензиноколонки

📄 Групирай по: | 📄 Премахни групирането | 🔄 Обнови

Бензиноколонка	Превозно средство	Фирма	Дата/час	Тип на транзакция	Механизация	Количество (л)	Наличност (л)	Резервоар (л)
▼ 2020-11-11 (7)								
2			2020-11-11 16:27	Доставка		5.0		
2	A9999AA		2020-11-11 20:00	Зареждане	Външна	22.0		🔍 🗑
2	СВ 6248 АН Дания Бу		2020-11-11 20:00	Зареждане	Вътрешна	2000.0	2000.0	🔍 🗑
2	A0101KM		2020-11-11 21:50	Зареждане	Външна	10.0		🔍 🗑
2	A0101KM		2020-11-11 21:54	Зареждане	Външна	20.0		🔍 🗑
2	СА 4215 НВ Тойота		2020-11-11 21:55	Зареждане	Вътрешна	15.0	60.0	🔍 🗑
2	СТ4444КТ		2020-11-11 21:57	Зареждане	Външна	14.0		🔍 🗑
> 2020-11-12 (3)								
> 2020-11-24 (5)								
▼ 2021-01-19 (2)								
2	СВ7080МА Ники		2021-01-19 10:20	Зареждане	Вътрешна	20.0	50.0	🔍 🗑
2			2021-01-19 10:41	Доставка		20.0		



БЕНЗИНОКОЛОНКИ

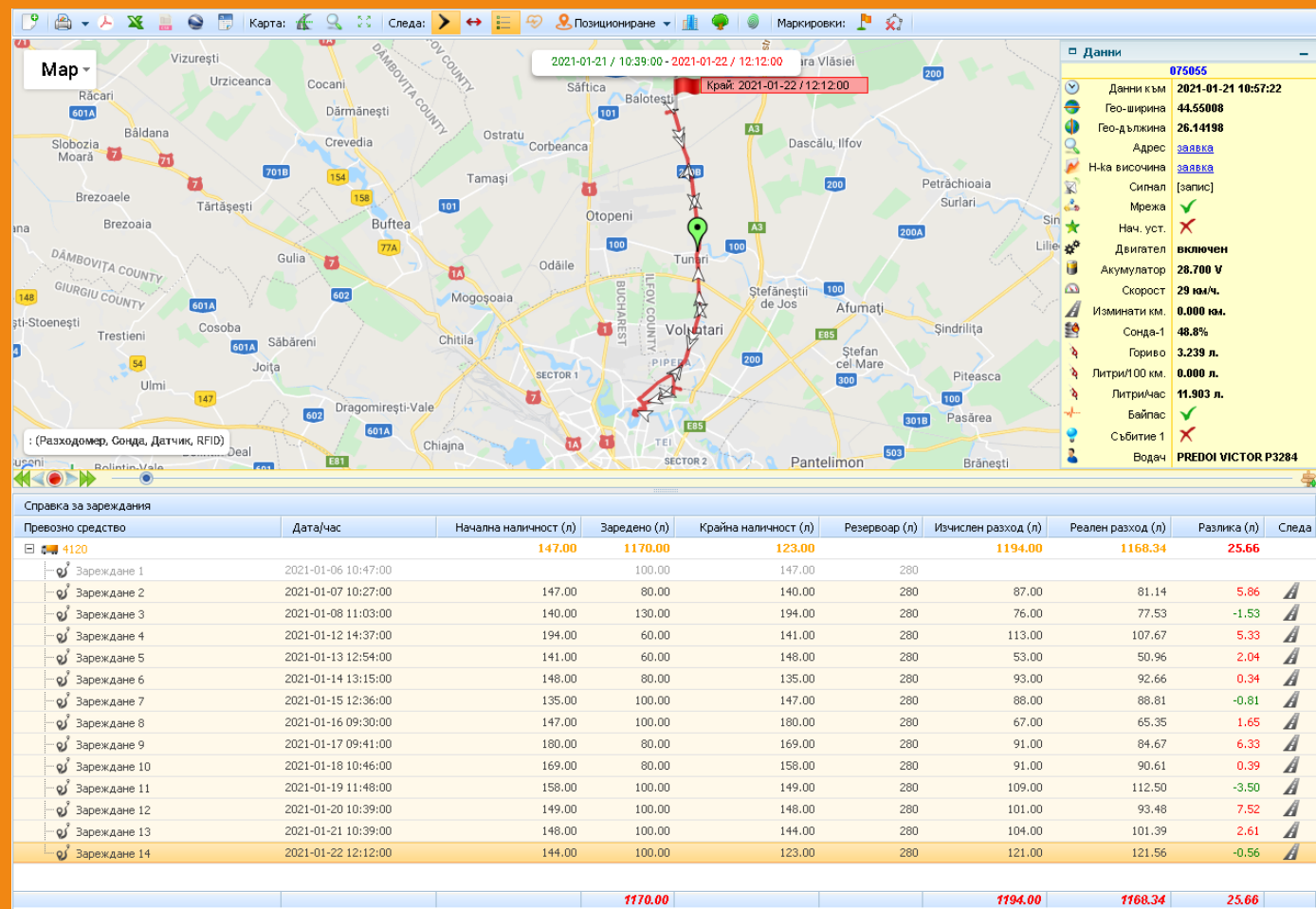
Разработено е мобилно вкарване на горива с акаунт до системата.

Добавянето на горива може да бъде извършвано от материално отговорно лице на цистерната / горивоколонката.

СПРАВКА АНАЛИЗ ГОРИВО

Съставя анализ спрямо зареденото и изразходеното гориво, и наличностите след зареждането на МПС.

Лесно засичане на неправомерно отклонено гориво.



ГЕНЕРАТОР НА ЛИНК ЗА ПРОСЛЕДЯВАНЕ

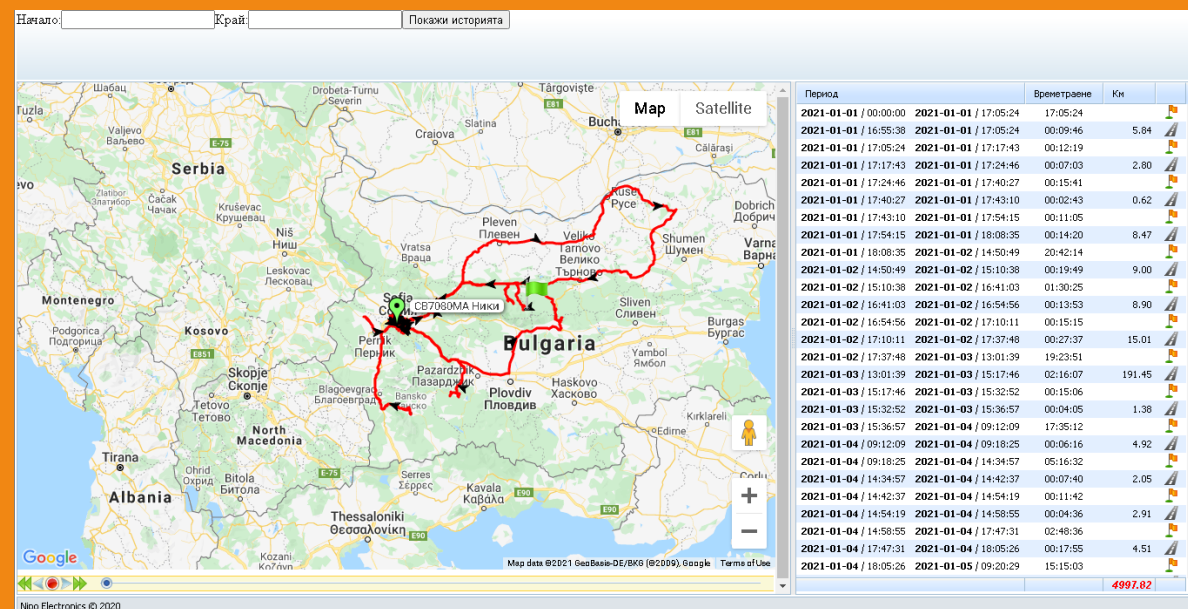
Генерира линк със следа на МПС за посочен период.

Служи за предоставяне на следа към краен клиент, без нужда от достъп до акаунт.

Генератор на линк за проследяване на превозни средства

Генериране на линк Групиране по превозно средство

N	Превозно средство	Линк за следене	Активен	История	Данни от	Данни до	Опции
1	CA 4215 HB Тойота	https://web.nipo-gps.com/GPS/tracking.jsp?id=4215HB	<input type="checkbox"/>	<input type="checkbox"/>	2018-03-28 / 14:17:36	2018-03-28 / 18:00:00	Изтрий
2	CA 4215 HB Тойота	https://web.nipo-gps.com/GPS/tracking.jsp?id=4215HB	<input type="checkbox"/>	<input type="checkbox"/>	2018-03-28 / 18:47:29	2018-03-31 / 23:59:59	Изтрий
3	CA 4215 HB Тойота	https://web.nipo-gps.com/GPS/tracking.jsp?id=4215HB	<input type="checkbox"/>	<input type="checkbox"/>	2018-06-19 / 11:00:43	2018-06-22 / 16:00:00	Изтрий
4	CB 0650 AX Дачия Румъния	https://web.nipo-gps.com/GPS/tracking.jsp?id=0650AX	<input type="checkbox"/>	<input type="checkbox"/>	2018-06-26 / 09:50:31	2018-06-30 / 23:59:59	Изтрий
5	CB 6248 AH Дачия Бургас Чои	https://web.nipo-gps.com/GPS/tracking.jsp?id=6248AH	<input type="checkbox"/>	<input type="checkbox"/>	2018-07-11 / 10:00:06	2018-07-18 / 23:59:59	Изтрий
6	CT 4142 KK Пламен Ст. Загор	https://web.nipo-gps.com/GPS/tracking.jsp?id=4142KK	<input type="checkbox"/>	<input type="checkbox"/>	2018-07-11 / 17:55:01	2018-07-23 / 23:59:59	Изтрий
7	CA 4215 HB Тойота	https://web.nipo-gps.com/GPS/tracking.jsp?id=4215HB	<input type="checkbox"/>	<input checked="" type="checkbox"/>	2019-05-01 / 09:44:56	2019-06-10 / 23:59:59	Изтрий
8	CB 0650 AX Дачия Румъния	https://web.nipo-gps.com/GPS/tracking.jsp?id=0650AX	<input type="checkbox"/>	<input type="checkbox"/>	2020-06-25 / 15:19:18	2020-06-27 / 15:19:18	Изтрий
9	CB 0650 AX Дачия Румъния	https://web.nipo-gps.com/GPS/tracking.jsp?id=0650AX	<input type="checkbox"/>	<input type="checkbox"/>	2020-06-25 / 15:19:18	2020-06-27 / 15:19:18	Изтрий
10	CB 0650 AX Дачия Румъния	https://web.nipo-gps.com/GPS/tracking.jsp?id=0650AX	<input type="checkbox"/>	<input checked="" type="checkbox"/>	2020-06-25 / 15:19:18	2020-06-27 / 15:19:18	Изтрий
11	CB 0650 AX Дачия Румъния	https://web.nipo-gps.com/GPS/tracking.jsp?id=0650AX	<input type="checkbox"/>	<input checked="" type="checkbox"/>	2020-06-25 / 15:19:18	2020-06-27 / 15:19:18	Изтрий
12	CB 0650 AX Дачия Румъния	https://web.nipo-gps.com/GPS/tracking.jsp?id=0650AX	<input type="checkbox"/>	<input checked="" type="checkbox"/>	2020-06-25 / 15:19:18	2020-06-27 / 15:19:18	Изтрий
13	CB7080MA Ники	https://web.nipo-gps.com/GPS/tracking.jsp?id=CB7080MA	<input type="checkbox"/>	<input checked="" type="checkbox"/>	2020-09-24 / 00:00:00	2020-09-25 / 00:00:00	Изтрий



АВТОМАТИЧНИ СИГНАЛИЗАЦИИ ПО СМС

Опции

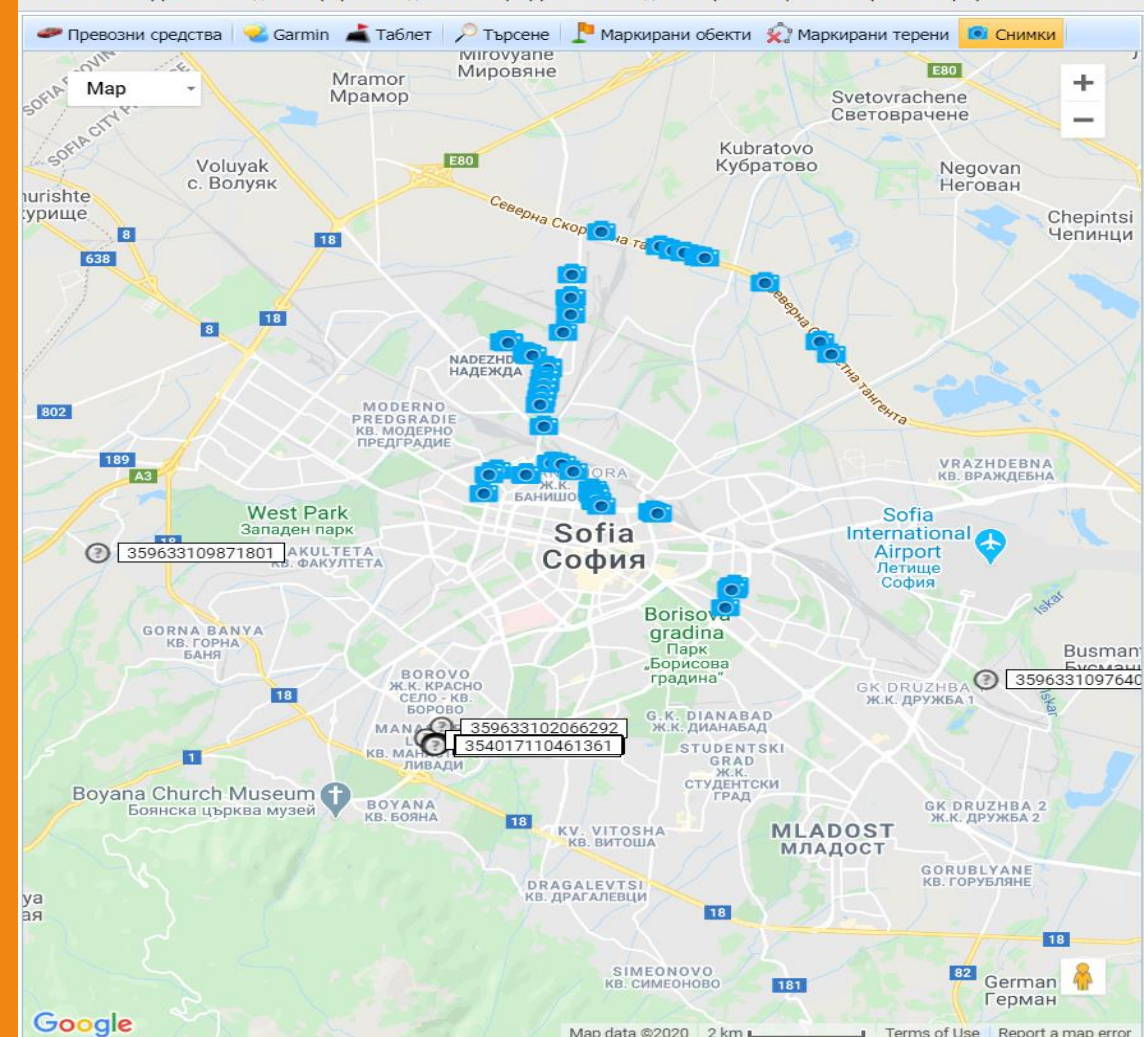
Категории

- Превозни средства
 - Псевдоними
 - Описание
 - Норми
 - Паркинг
 - Допълнителни х-ки
- Часова зона
- Динамични маркировки/обекти
- Мрежа/сигнал
- Навигатор
- Кarti за чекиране
 - Водачи**
 - Превозни средства
- Известия/Съобщения
 - Е-мейл
 - Смс
- Цифрови събития
 - Псевдоними

ID на карта:	Име на водач:	Телефон на водач:	
0	undefined		Изтрий
3348529	ȘTINERU VASILE P1418	BG (+359) 089 545 4540	Изтрий
3798590	BRATOSIN VALERICĂ P1131 - PIERDUT	BG (+359) 089 545 1514	Изтрий
1141270	TR81LYK - anulat	BG (+359) 089 545 1010	Изтрий
7315046	B81SCN	BG (+359) 089 540 5060	Изтрий
9727109	TR71JAK		Изтрий
7672416	TR90VLD		Изтрий
7331961	PATRASCU FLORIAN P362		Изтрий
7641187	PUȚINELU NICULAE P3227 - lichidat		Изтрий
5971523	SUMANARI GHEORGHE P3066 - lichidat		Изтрий
7641705	B85FRY - nu mai lucreaza la noi		Изтрий
3900966	GANEA DARIUS FLORIN P3250		Изтрий
7346285	MARINESCU IULIAN P2203		Изтрий
7355502	NICA VASILE P3201		Изтрий
5901893	STOIAN NICU P1024		Изтрий
7601233	DAN FLOREA P78 - deteriorat		Изтрий
9726140	STOCHIȚĂ IANCU P2338 - lichidat		Изтрий

Системата може да сигнализира и изпраща съобщение по имейл и СМС на служители и водачи за:

- Навлизане/напускане на терен
- Прекъсване на GPS сигнал за тол системата
- Нарушения и превишена скорост
- Други



Име на файла	Описание	Добавено на	
190306093607-ir.jpg		2019-03-06 / 11:36:07	✓
190306093456-ir.jpg		2019-03-06 / 11:34:56	✓
190306093455-ir.jpg		2019-03-06 / 11:34:55	✓
190306093454-ir.jpg		2019-03-06 / 11:34:54	✓
190306093453-ir.jpg		2019-03-06 / 11:34:53	✓
190306093448-ir.jpg		2019-03-06 / 11:34:48	✓
190306093029-ir.jpg		2019-03-06 / 11:30:29	✓
190306093028-ir.toc		2019-03-06 / 11:30:28	✓

✖ скрий таблицата 🔄 обнови и презареди

ОНЛАЙН ВИДЕОНАБЛЮДЕНИЕ

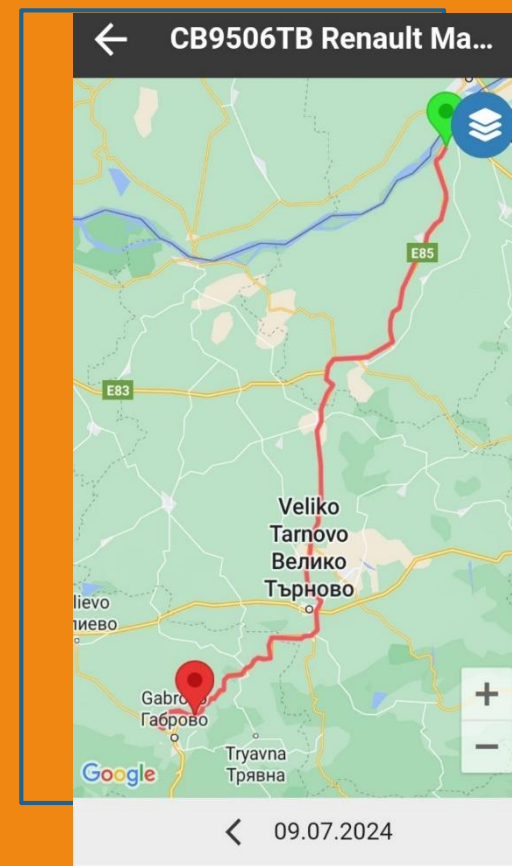
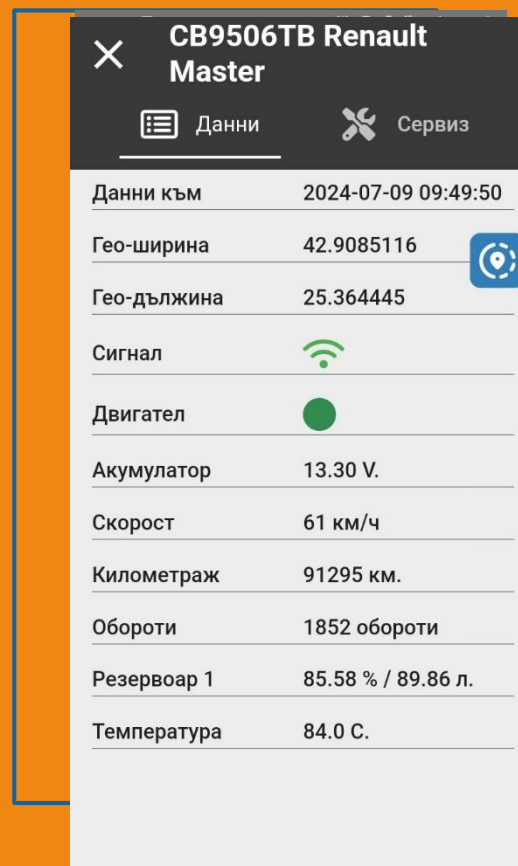
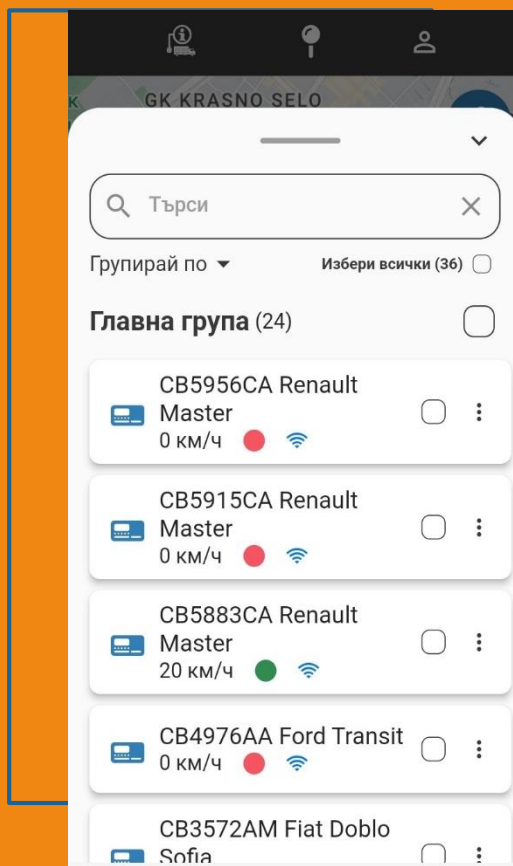
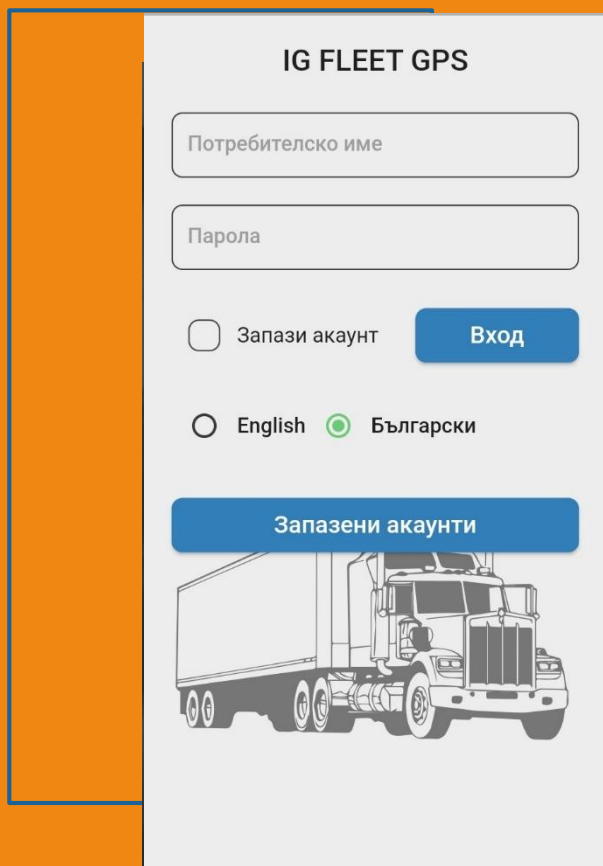
Системата може да заснема в реално време ситуацията във и около Вашето МПС.

С подходящи технически средства, предоставени от Ай Джи Инженеринг ООД може да наблюдават в реално време случващото се с Вашия водач или ППС.



МОБИЛНИ ПРИЛОЖЕНИЯ

IG ENGINEERING ВИ ПОКАЗВА В РЕАЛНО ВРЕМЕ НА ВАШИЯ КОМПЮТЪР, СМАРТ ТЕЛЕФОН ИЛИ ТАБЛЕТ, КАКВО СЕ СЛУЧВА НА ПЪТЯ, НЕЗАВИСИМО ДАЛИ СТЕ В ОФИСА ИЛИ В ДВИЖЕНИЕ.



IG ENGINEERING

ВИ БЛАГОДАРИ ЗА ОТДЕЛЕНОТО ВРЕМЕ !